






Legende

-  Grenze des im Zusammenhang bebauten Ortsteils
-  Innenbereich nach § 34 BauGB
-  Außenbereich nach § 35 BauGB

ANLAGE

Grundlage
Auszug aus dem Katasterkartenwerk im Maßstab 1:1000
Stand vom 26.07.2006 des Vermessungsamtes Weilheim i.Ob

zur **KLARSTELLUNGSSATZUNG**
der Gemeinde Iffeldorf über die Grenzen für den
im Zusammenhang bebauten
Ortsteil Iffeldorf Stältacherstraße im Bereich Flur-Nr. 400 und 401